Marktgemeinde Obervellach

Obervellach 21
A-9821 Obervellach

Beilage 2.1. zur
Verordnung des Gemeinderates vom
25. März 2014, Zl. 132-1/2013

Datum: 25.03.2014
Bearbeiter:

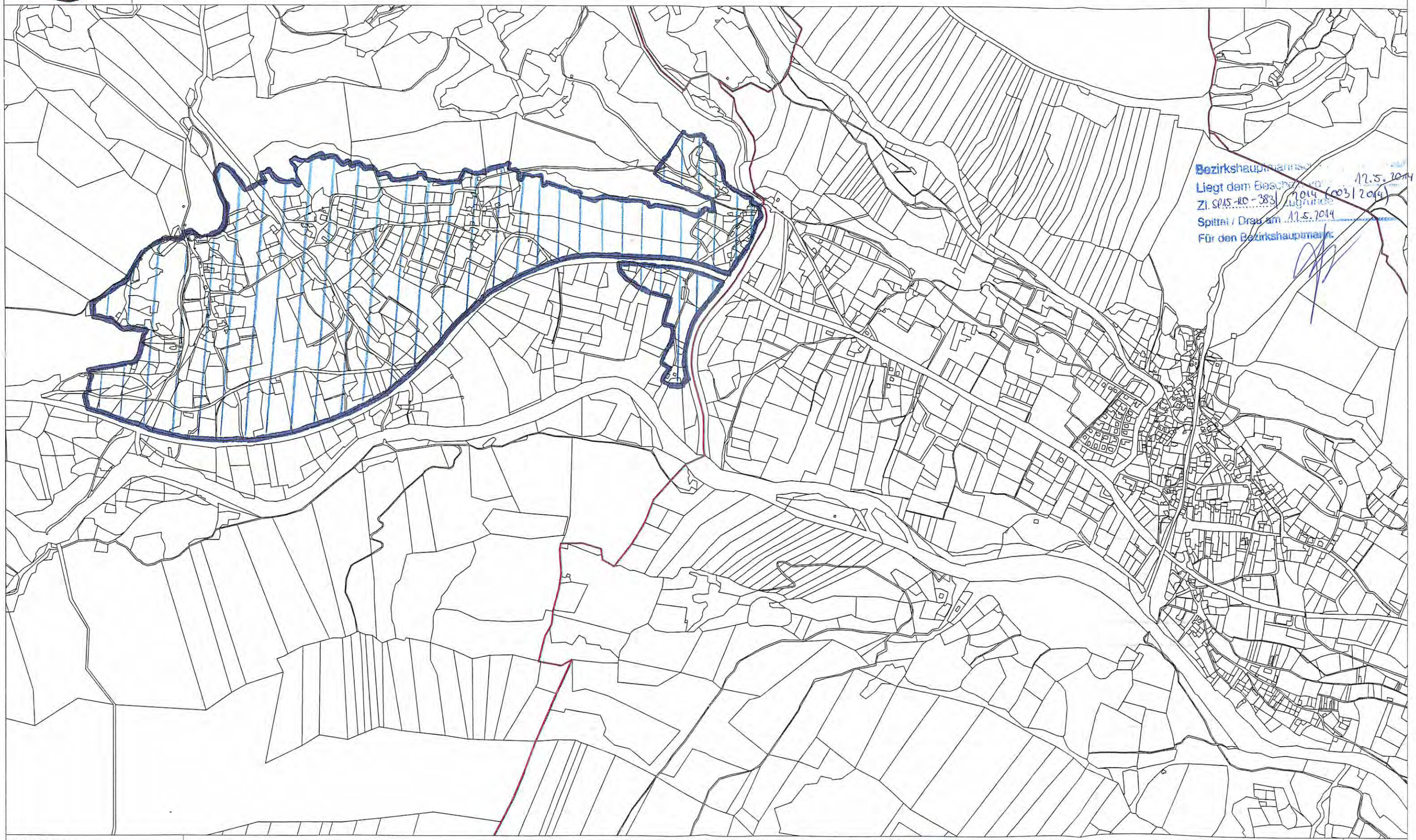

M 1 : 10000

0 100 200 300 m
1cm = 100 m

Ausgegeben über das Geographische Informationssystem (GIS)
der Marktgemeinde Obervellach.
Quelle: DKM-Datenkopie vom April 2013
Keine amtliche Kopie!

Gebiet laut § 3 Abs. (4) in der KG. Söbriach

Marktgemeinde Obervellach

Obervellach 21
A-9821 Obervellach

Beilage 2.2. zur
Verordnung des Gemeinderates vom
25. März 2014, Zl. 132-1/2013

Datum: 25.03.2014
Bearbeiter:

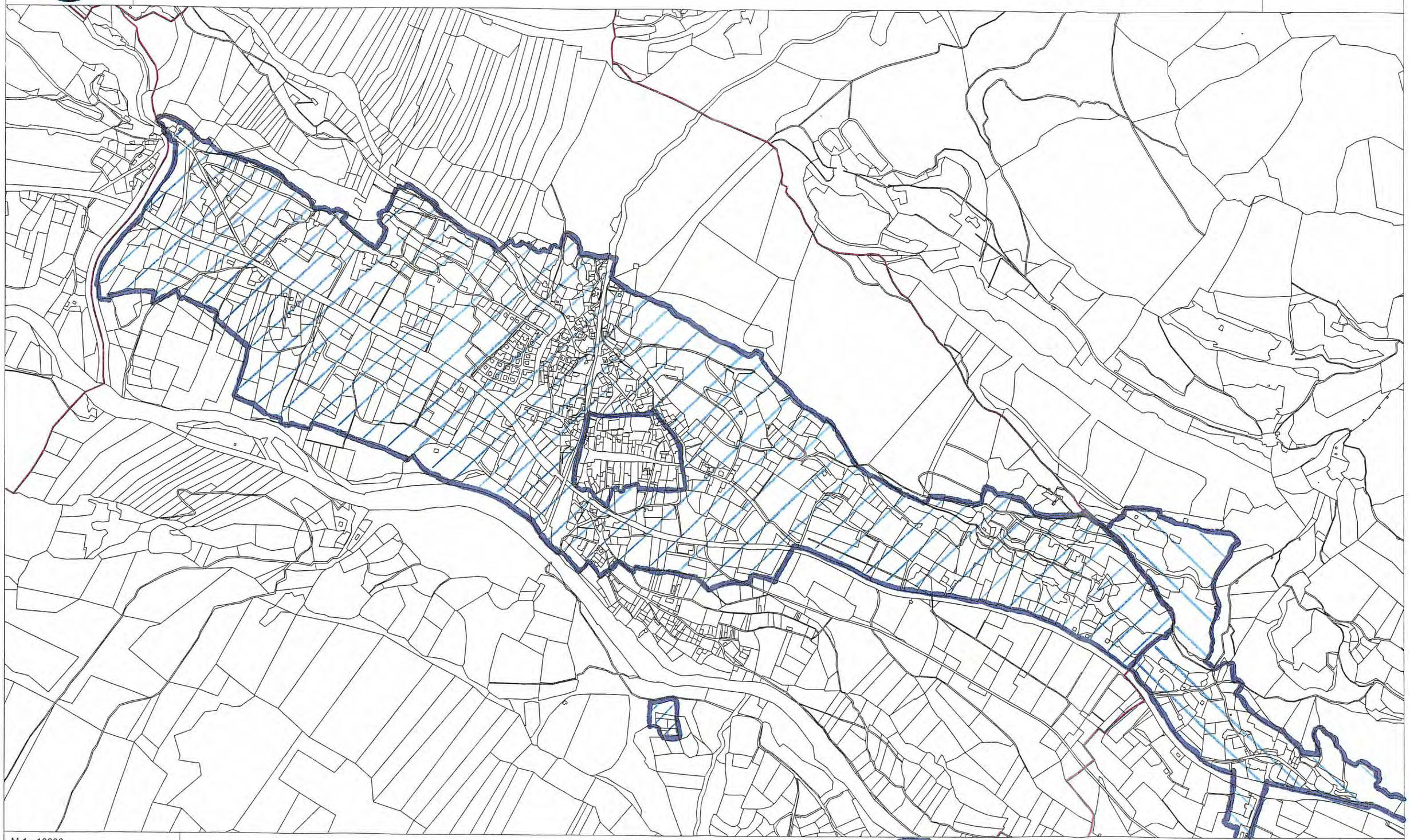

M 1 : 10000

0 100 200 300 m
1cm = 100 m

Ausgegeben über das Geographische Informationssystem (GIS)
der Marktgemeinde Obervellach.
Quelle: DKM-Datenkopie vom April 2013
Keine amtliche Kopie!

Gebiet laut § 3 Abs. (4) in der KG. Obervellach

Gebiet laut § 3 Abs. (4) in der KG. Pfaffenberg

Marktgemeinde Obervellach

Obervellach 21
A-9821 Obervellach

Beilage 2.3. zur
Verordnung des Gemeinderates vom
25. März 2014, Zl. 132-1/2013

Datum: 25.03.2014
Bearbeiter:

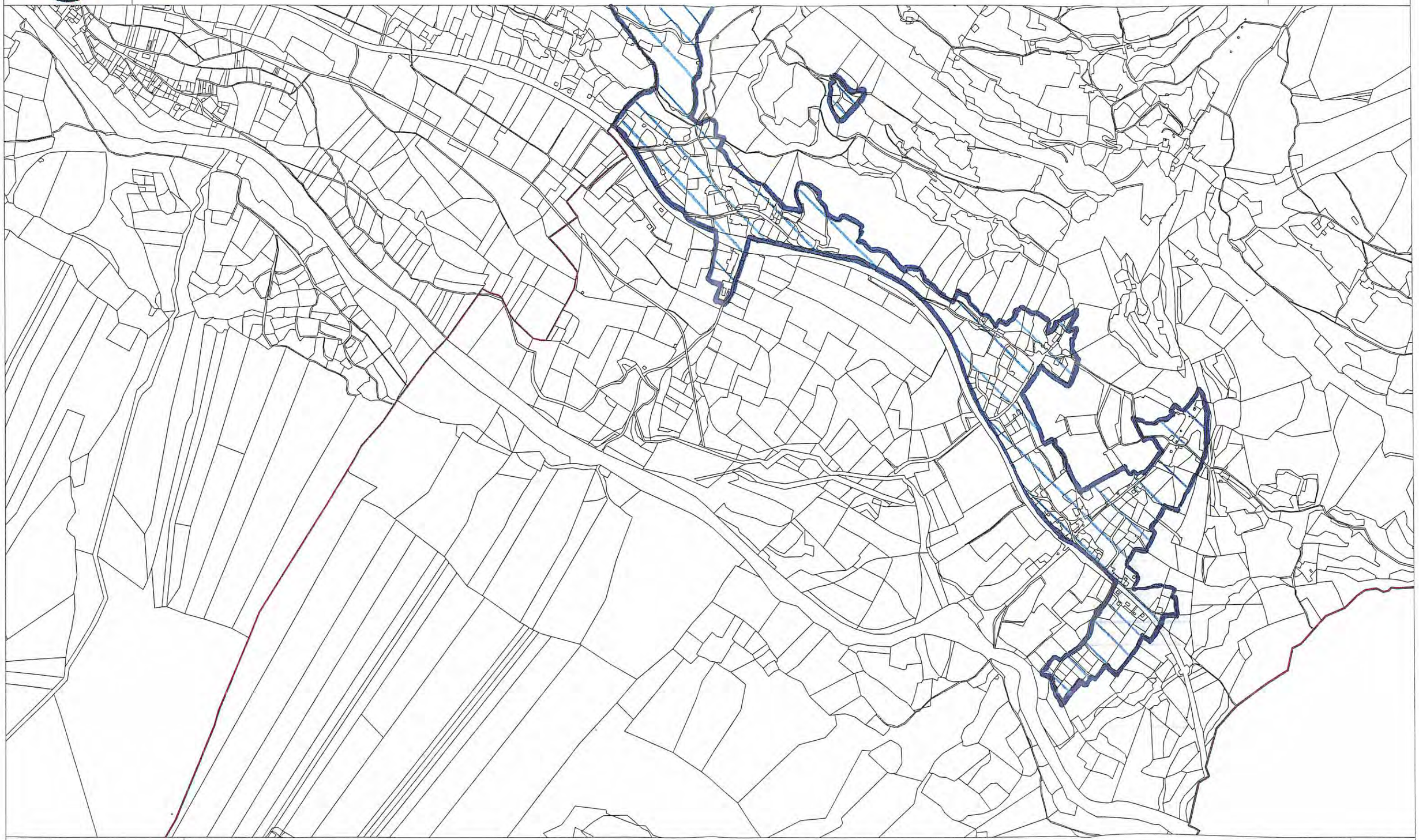

M 1 : 10000

0 100 200 300 m
1cm = 100 m

Ausgegeben über das Geographische Informationssystem (GIS)
der Marktgemeinde Obervellach.
Quelle: DKM-Datenkopie vom April 2013
Keine amtliche Kopie!

Gebiet laut § 3 Abs. (4) in der KG. Pfaffenberg